

GEOGRAFIA

Pracownia geografii znajduje się na pierwszym piętrze, w sali nr 213. Jest bogato wyposażona m.in.: w komputer z dostępem do Internetu, rzutnik multimedialny, tablicę multimedialną, rzutnik pisma, rzutnik slajdów, magnetowid, obszerne zbiory map ściennych, atlasów, minerałów i skał. literatury. Pracownia ozdobiona jest wieloma pamiątkami pochodzącymi z wypraw geograficznych. W pracowni odbywają się zajęcia lekcyjne, spotkania Koła Geograficznego, Koła Olimpijskiego, liczne prelekcje i wykłady. To tutaj przygotowywane są wycieczki i wyprawy geograficzne. Priorytetem są zajęcia lekcyjne. Zainteresowanie uczniów przedmiotem jest wysokie. Od lat można zaobserwować wysoki poziom wiedzy uczniów co przekłada się na bardzo dobre wyniki egzaminu dojrzałości oraz wyniki kwalifikacji na studia wyższe. Geografia jest jednym z przedmiotów wymaganych podczas przyjęć na studia ekonomiczne, nauki społeczne, nauki o Ziemi, turystykę i inne. Mocną stroną szkoły są sukcesy w olimpiadach geograficznych. W rankingu Ogólnopolskiej Olimpiady Geograficznej szkoła mieści się wśród dziesięciu najbardziej utytułowanych szkół w Polsce. Trzykrotnie - w latach 1996, 2006 oraz 2016 Komitet Główny Olimpiady Geograficznej i Olimpiady Nautologicznej uhonorował szkołę organizacją zawodów finałowych. Kolejne zawody finałowe 52 Olimpiady Geograficznej odbędą się w Słowaku w roku 2026. We wrześniu 2009 roku gościliśmy najlepszych geografów z Europy podczas zawodów finałowych IV Środkowoeuropejskiej Olimpiady Geograficznej. Jako jedna z dwóch szkół w Polsce nagrodzeni zostaliśmy siedmiokrotnie Dyplomem Uznania przyznawanym przez Komitet Główny Olimpiady Geograficznej i Olimpiady Nautologicznej. Doskonałym utrwaleniem zdobytej na zajęciach wiedzy są wycieczki. W Polsce zwiedziliśmy już chyba wszystko. Bierzymy udział w rajdach nizinnych i górskich, wycieczkach rowerowych, krajoznawczych mineralogicznych i narciarskich. „Słowak” słynie z organizacji unikatowych na skalę światową wypraw geograficznych. W latach 1991 - 2015 zostało zorganizowanych szesnaście wypraw uczniowskich oraz wyprawy absolwenckie. Eksplorowano obszary Indii, Nepalu, Pakistanu, Bangladeszu, Sri Lanki, Myanmaru, Kambodży, Laosu, Tajlandii, Etiopii, Rumunii, Ukrainy. Młodzież podczas trekkingów w Himalajach, Karakorum i Ladakhu docierała w masywy: Mt. Everestu, Lhotse, Annapurny, Shishapangmy. W roku 2005 uczniowie przekazali zebrane środki oraz pracowali przy odbudowie zniszczonej przez tsunami szkoły na Cejlonie. Celem organizowanych wypraw jest popularyzowanie wiedzy geograficznej, ale także poznawanie innych kultur, religii, zwyczajów, uczenie tolerancji. Plonem wypraw pozostają niezapomniane przeżycia częściowo utrwalone na zdjęciach, filmach i w sprawozdaniach. W ciągu ostatnich lat już w sposób bardziej komercyjny zwiedzaliśmy USA, Kanadę, kraje alpejskie i byłe republiki radzieckie. Corocznie odgazujemy Rajd „Słowaka” oraz Dni Gór. W 2018 roku odbył się czterdziesty - jubileuszowy Rajd „Słowaka”. W grudniu organizujemy maratony podróżnicze. W 1990 roku odbyły się „I Dni Gór i Podróży”, podczas których gościliśmy wybitnych himalaistów, żeglarzy, podróżników. Impreza ta na stałe zagościła w murach „Słowaka”. Dziś impreza ta nosi nazwę PENEPLENA TRAVEL FESTIVAL - Chorzowski Tydzień Podróży, gromadząc wielu słuchaczy z Chorzowa i innych miast. W grudniu organizujemy maratony podróżnicze Nasze doświadczenia podróżnicze służą także innym uczniom. Można śmiało powiedzieć, że Słowak to „Szkoła Podróżników i Olimpijczyków”.

Finaliści i laureaci Olimpiady Geograficznej i Olimpiady Nautologicznej

1976 - Ireneusz Hendel (I miejsce)
1979 - Piotr Kołodziejczyk
1980 - Przemysław Fabjański
1982 - Marek Ledworowski
1983 - Iwona Morawiecka
1984 - Marek Sowiński (wyróżniony)
1986 - Tomasz Fabjański
1986 - Zbigniew Koziorowski
1994 - Michał Włoch (III miejsce)
1995 - Zbigniew Kominek (III miejsce)
1995 - Michał Włoch
1996 - Tadeusz Maślanka
1999 - Andrzej Stefaniak (III miejsce)
1999 - Andrzej Stefaniak (V miejsce - Nautologia)
2000 - Szymon Nawrath (III miejsce)
2000 - Magdalena Majewska
2001 - Anna Rej
2001 - Magdalena Majewska
2002 - Marcin Pres
2002 - Magdalena Majewska (IV miejsce)
2003 - Michał Jelonek
2003 - Małgorzata Wistuba (IV miejsce)
2006 - Aleksandra Bałyk
2006 - Aleksandra de Abgaro Zachariasiewicz
2007 - Aleksandra Bałyk
2007 - Łukasz Wyrwał
2008 - Tomasz Pieczka
2008 - Piotr Kosz (III laureat)
2009 - Tomasz Pieczka
2009 - Piotr Kosz
2010 - Bartłomiej Bobik
2010 - Piotr Kosz (laureat)
2012 - Przemysław Sielańczyk
2012 - Patrycjusz Godawa
2013 - Patrycjusz Godawa
2014 - Michał Kozłowski
2014 - Piotr Walker
2014 - Anna Szreter
2015 – Anna Szreter
2015 – Martyna Danch
2015 – Tomasz Gluziński
2016 – Michał Kozłowski

2016 – Tomasz Gluziński
2016 – Marcin Wicik
2017 – Orest Tereszczuk
2017 – Marcin Wicik
2017 – Tomasz Gluziński
2018 – Marcin Wicik (laureat – IV msc)
2018 – Bartłomiej Rupeć
2019 – Jakub Moś
2019 – Bartłomiej Rupeć
2019 – Krzysztof Stefan
2019 – Jakub Grondziowski
2020 – Jakub Moś
2020 – Bartłomiej Rupeć
2020 – Jakub Burda
2021 – Jakub Burda
2023 – Wojciech Kowalczyk
2023 – Marta Rutka
2024 – Bartosz Rupeć

MIĘDZYNARODOWA OLIMPIADA GEOGRAFICZNA

2009 - Piotr Kosz (brązowy medal) - Tunezja

ŚRODKOWOEUROPEJSKA OLIMPIADA GEOGRAFICZNA

2004 - Małgorzata Wistuba (IVmiejsce), (II miejsce drużynowo) – Brno

V BAŁTYCKA OLIMPIADA GEOGRAFICZNA

2018 – Marcin Wicik (brązowy medal)


OGÓLNOPOLSKI KONKURS GEOLOGICZNY

2006 - Aleksandra Lubaś - II miejsce


2013 - Oliwia Wójcik - I miejsce




Jesteśmy jedną z dwóch szkół w Polsce, która sześciokrotnie uhonorowana została Dyplomem Uznania przyznawanym przez Komitet Główny Olimpiady Geograficznej.




Pracownia geograficzna z biblioteką geograficzną i pamiątkami z wypraw.



Ekspozycja z jedenastu wypraw geograficznych.



Multimedialna pracownia geograficzna.



Zaplecze pracowni - siedziba Koła Geograficznego.